


Gemeinde

Großpostwitz/O.L.



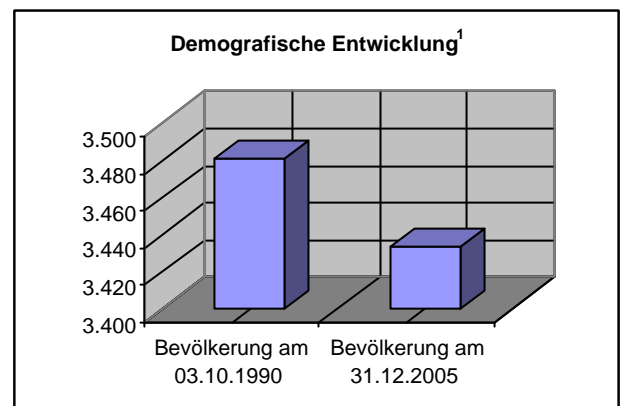
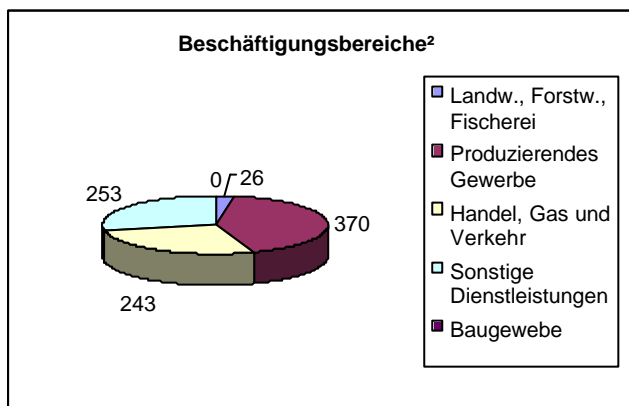
Einwohner¹: 3.049 EW

Fläche¹: 1.642 ha

Ortsteile¹: (Berge, Binnewitz Cosul, Denkwitz, Ebendörfel, Eulowitz, Klein-Kunitz, Mehltheuer, Großpostwitz, Rascha)

Erwerbstätige²: 2.109

Arbeitslose²: 262 (12,4%)



Alleinstellungsmerkmale³:

- Bautzen (Verkehrsknoten, Arbeitsplatzstandort, Geschichtlicher Mittelpunkt)
- Oberlausitzer Bergland (Lebensraum, Grün, Wandern, Naherholung, Tourismus)
- Granit (historisch Wirtschaftsfaktor, "Granitschädel" als Synonym für hiesige Beharrlichkeit)
- vergleichsweise dichte Besiedlung südlich Bautzen mit dem Schwerpunkt auf Industrie/Dienstleistung bildet einen homogenen Raum, dessen Abschluss etwa die Städte Bautzen, Bischofswerda sowie die tschechische Grenze bilden

Stärken³:

- Verkehrsanbindung (Transitgemeinde zwischen Bautzen und Oberland/Tschechien/Polen)
- solide Grundversorgung in der Gemeinde (Einkaufsmöglichkeiten, Handwerk, Kita, Grundschule, ÖPNV, Ärzte)
- überregional tätige Firmen mit Wachstum (ONTEX, KOMET, Fahrzeugtechnik Miunske, Baustoffhandel Wöhlk)
- landschaftliche Schönheit (LSG Oberlausitzer Bergland, Spree, FFH "CosulerTal", Grünzüge)
- geschichtlich bedeutsame Persönlichkeiten (Komponist: Karl August Kocor, Bibelübersetzer: Michael Frenzel, Naturkundler: Michael Rostock, Heimatforscher Theodor Schütze)

Schwächen³:

- Sanierungsbedürftigkeit der Spreebrücken Bahnhofstraße und bei ONTEX
- fehlende Abwassererschließung der OT Cosul und Klein-Kunitz
- nicht den allgemein anerkannten Regeln der Technik entsprechende Abwasserentsorgung Mehltheuer
- fehlende durchgängige Fuß/Radwege entlang B 96 und innerhalb der Ortslage Mehltheuer
- fehlender Lückenschluss des Spreeradfernweges im Bereich Eulowitz (mit Spreebrücke)
- stagnierende Revitalisierung brachgefallener Bausubstanz ("Forsthaus Großpostwitz", Gasthof Elle Ebendörfel, Bahnhof Großpostwitz, ehemals "LAUTEX" Großpostwitz, Gasthof Rascha...)
- Zustand und Unterhaltungssituation abbestellter/stillgelegter Bahnanlagen (Strecke Großpostwitz-Löbau, Güterbahnhof Großpostwitz)
- stark schwankender Platzbedarf in Kita/Hort/Schulbereich, Einwohnerrückgang

¹ Statistisches Landesamt Kamenz: Gemeindestatistik, Gebietsstand 01.01.2006

² Statistisches Landesamt Kamenz: Gemeindestatistik, Gebietsstand 30.06.2005

³ Eigene Erhebungen: Gemeindefragebögen (04/05.2007)