
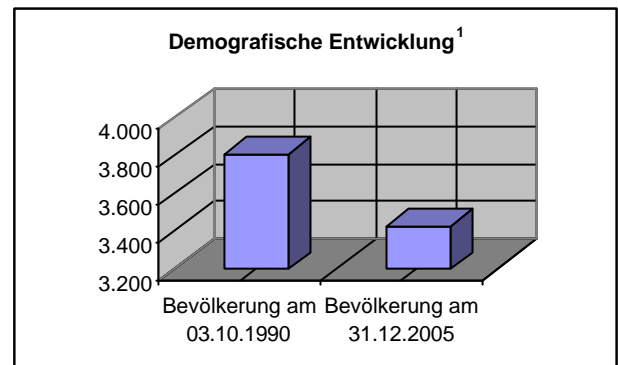
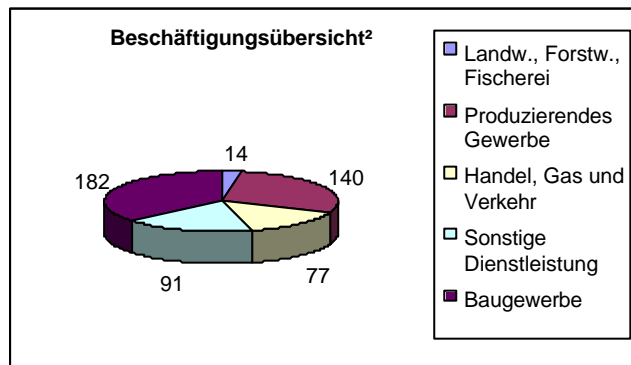


# Gemeinde Schmölln- Putzkau



**Einwohner<sup>1</sup>:** 3.398 EW  
**Fläche<sup>1</sup>:** 3.294,39 ha  
**Ortsteile<sup>1</sup>:** 3 (Schmölln, Putzkau, Tröbigau)

**Erwerbstätige<sup>2</sup>:** 2.332  
**Arbeitslose<sup>2</sup>:** 358 (15,4%)



**Alleinstellungsmerkmale<sup>3</sup>:** -

**Stärken<sup>3</sup>:**

- Freibad Schmölln
- KITA
- Dorfgemeinschaftszentrum Schmölln
- Grundschule Putzkau
- Vereine - Eigenaktionen

**Schwächen<sup>3</sup>:**

- Ausbau und Sanierung der Gemeindestraßen
- Verfall privater Bausubstanz
- "geteilter Ort" - unterschiedliche Entwicklungen
- Putzkau: Entwicklung, Vereine, Generationsübergabe
- Schmölln: hat Entwicklung noch vor sich
- Industrie, Gewerbe, Landwirtschaft
- Überschuss an Rentnern
- Problem die Jugend hier zu halten
- eigene Mentalität der Anwohner

<sup>1</sup> Statistisches Landesamt Kamenz: Gemeindestatistik, Gebietsstand 01.01.2006

<sup>2</sup> Statistisches Landesamt Kamenz: Gemeindestatistik, Gebietsstand 30.06.2005

<sup>3</sup> Eigene Erhebungen: Gemeindefragebögen (04/05.2007)